

UCHWAŁA NR 7 / 16
Zarządu Związku Komunalnego Gmin
d/s Wodociągów i Kanalizacji w Częstochowie
z dnia 25 lipca 2016 roku

**w sprawie: zgody na budowę budynku gospodarczego z garażem w granicy
działki nr 50/2 w Częstochowie będącej własnością Związku
Komunalnego Gmin.**

Na podstawie art. 11 ust. 1 w związku z art. 10 ust. 2 i art. 11a ustawy z dnia 21 sierpnia 1997 roku o gospodarce nieruchomościami (Dz. U. z 2015 r. poz. 1774 z późn. zm.) oraz § 15 ust. 1 i § 20 ust. 2 Statutu Związku Komunalnego Gmin ds. Wodociągów i Kanalizacji w Częstochowie

Zarząd Związku Komunalnego Gmin
d/s Wodociągów i Kanalizacji w Częstochowie
uchwala, co następuje :

§ 1.

Wyraża się zgodę na budowę budynku gospodarczego z garażem na działce nr 14/5 w Częstochowie (ul. Filtrowa 10i), w granicy z działką nr 50/2 stanowiącą własność Związku Komunalnego Gmin ds. Wodociągów i Kanalizacji w Częstochowie. Zgoda zostaje wyrażona w zakresie odpowiadającym rysunkowi na mapie stanowiącej załącznik nr 1 do niniejszej uchwały.

§ 2.

Wykonanie uchwały powierza się Prezesowi Zarządu Związku.

§ 3.

Uchwała wchodzi w życie z dniem podjęcia.

Zarząd Związku:

1. Prezes Zbigniew Niesmaczny




2. Z-ca Prezesa Tomasz Kucharski

3. Jerzy Zakrzewski




4. Jarosław Marszałek


5. Dariusz Pomada



6. Krzysztof Ujma



7. Paweł Militowski



KOPIA MAPY EWIDENCYJNEJ

skala 1:500

KOPIA MAPY ZASADNICZEJ

skala 1:500

OBR.137 DZ.16/15,16/5

248.5



PREZYDENT MIASTA CZĘSTOCHOWY
 Główny Ośrodek Dokumentacji Geodezyjnej i Kartograficznej w Częstochowie
 Organ prowadzący państwowy zasób geodezyjny i kartograficzny

Poświadczam, że zgodność niniejszej kopii z treścią materiału państwowego zasobu geodezyjnego i kartograficznego

Nazwa materiału:	MAPA SYTUACYJNA
Identyfikator ewidencyjny materiału zasobu:	P.2464.1982.1
Data wydania kopii:	27.06.2016
Imię, nazwisko, stopień, podpis, data, podpis:	Z up. Prezydenta Miasta Krystyna Polego, inspektor